

MODULARIO
F. rig. rend. 487



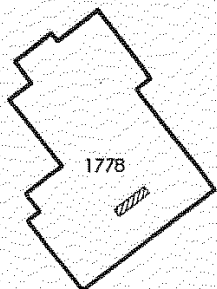
MINISTERO DELLE FINANZE
DIPARTIMENTO DEL TERRITORIO
CATASTO EDILIZIO URBANO (RDL 13-4-1939, n. 652)

MOD. BN (CEU)

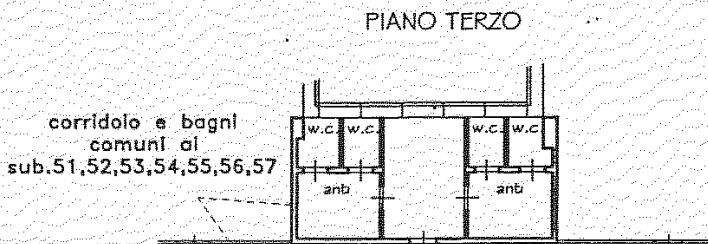
LIRE
200

Planimetria di u.i.u. in Comune di POGGIBONSI via Loc. Salceto civ. 99

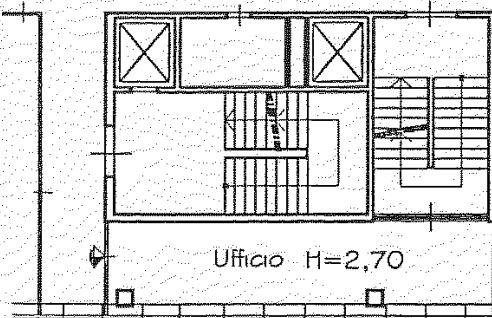
Estratto N.C.E.U.
scala 1:2000
F° 21



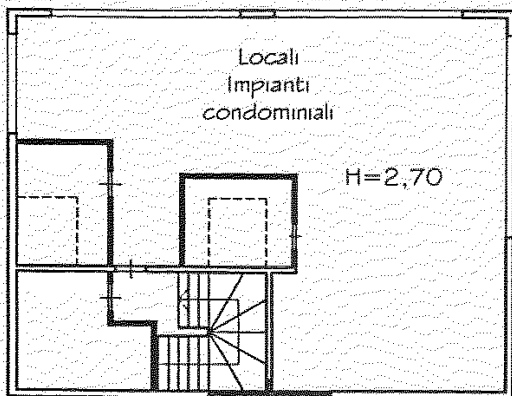
P. 30
dal sub. 51 al sub. 54



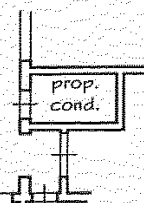
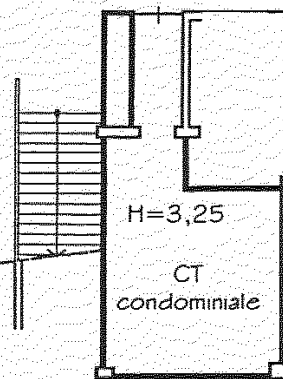
H=2,70



Piano Sesto



Piano Primo Sottotrada



ORIENTAMENTO



SCALA DI 1: 200

Dichiarazione di N.C.
Denuncia di variazione

Compilata dal Per. Ed. CORBINI NELLO
(Titolo, cognome e nome)

RISERVATO ALL'UFFICIO

Identificativi catastali
F. 21
n. 1778 sub. 51

Iscritto all'albo de i Periti Ind. li
della provincia di SIENA n. 352

data 18 OTT. 2001 Firma

