

MODULARIO
F. rig. rend. 497



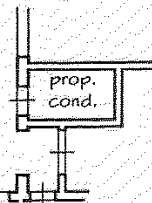
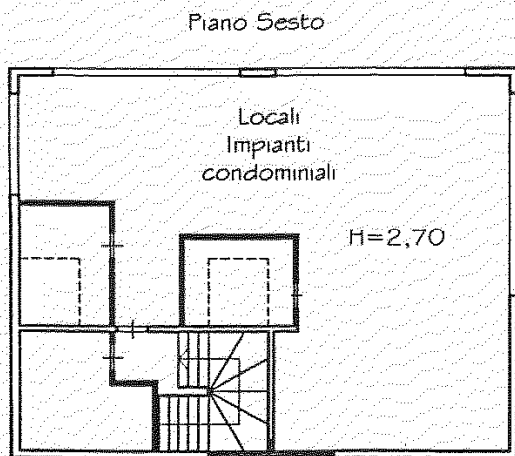
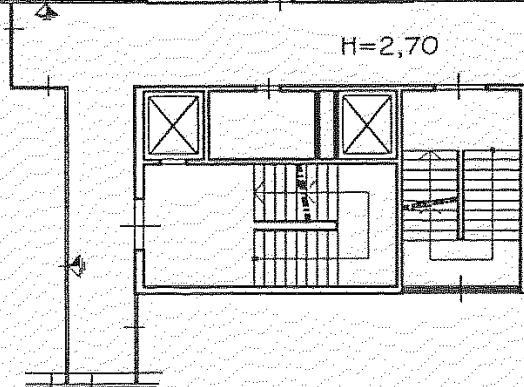
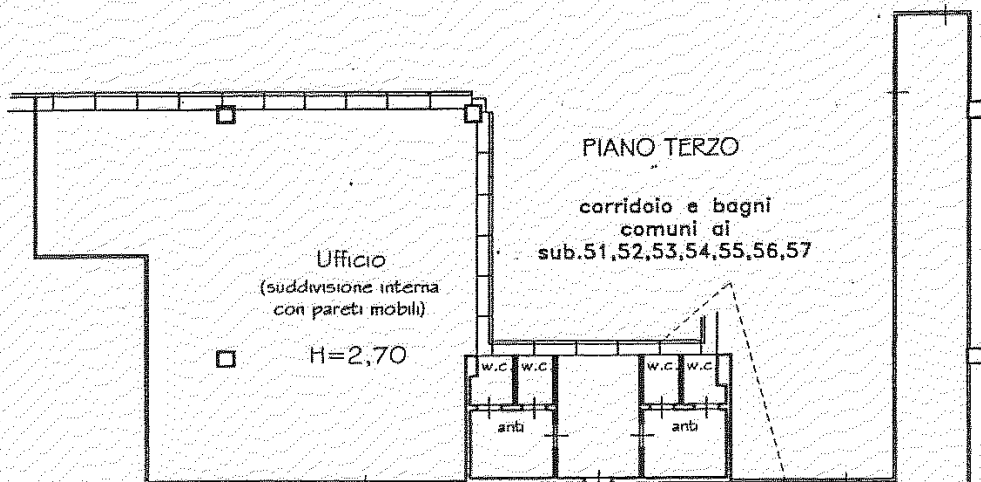
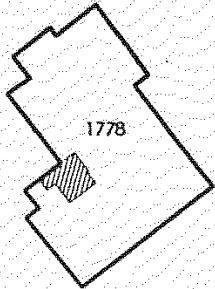
MINISTERO DELLE FINANZE
DIPARTIMENTO DEL TERRITORIO
CATASTO EDILIZIO URBANO (RDL 13-4-1939, n. 652)

MOD. BN (CEU)

LIRE
200
civ. 99

Planimetria di u.i.u. in Comune di POGGIBONSI..... via loc. Salcata.....

Estratto N.C.E.U.
scala 1:2000
F° 21



ORIENTAMENTO



SCALA DI 1: 200

Dichiarazione di N.C.
Denuncia di variazione

Compilata dal Per. Ed. CORBINI NELLO
(Titolo, cognome e nome)

RISERVATO ALL'UFFICIO

Identificativi catastali
F. 21
n. 1778 sub. 54

Iscritto all'albo de i Periti Ind.li
della provincia di SIENA n. 352

data 18 OTT. 2001 Firma

