

MODULARIO  
F. rig. rand. 487



MINISTERO DELLE FINANZE  
DIPARTIMENTO DEL TERRITORIO

**CATASTO EDILIZIO URBANO** (RDL 13-4-1939, n. 652)

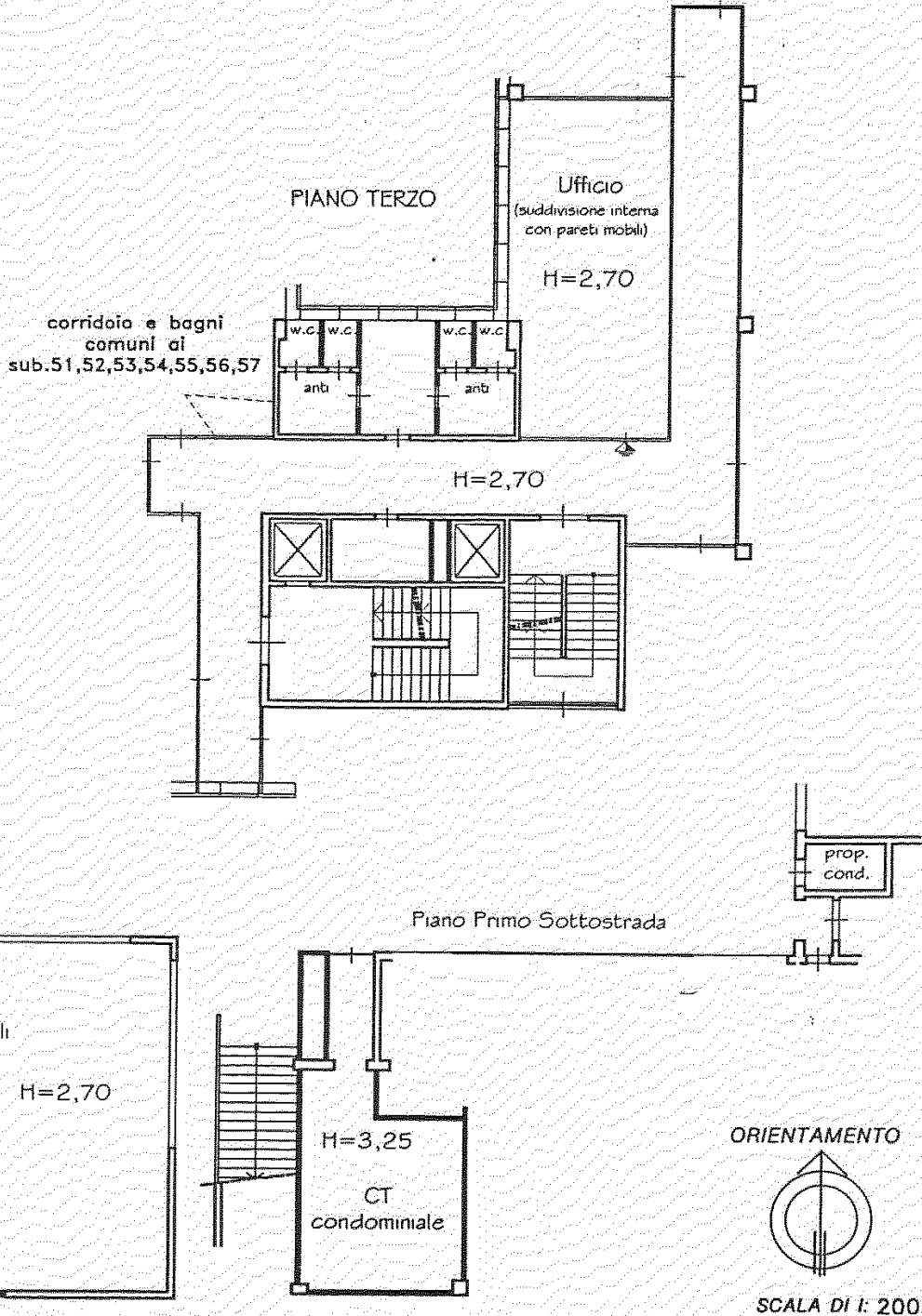
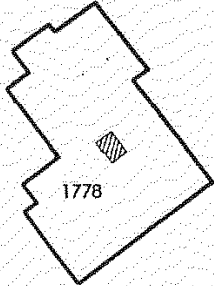
MOD. BN (CEU)

LIRE  
200

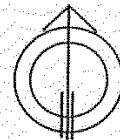
Planimetria di u.i.u. in Comune di POGGIBONSI via loc. Salceto

civ. 99

Estratto N.C.E.U.  
scala 1:2000  
F°21



ORIENTAMENTO



SCALA DI 1: 200

Dichiarazione di N.C.   
Denuncia di variazione

Compilata dal Per. Ed. CORBINI NELLO  
(Titolo, cognome e nome)

RISERVATO ALL'UFFICIO

Identificativi catastali  
21  
1. 1778 sub. 55

Iscritto all'albo de i Periti Ind. II  
della provincia di SIENA 352  
data 18 OTT. 2001 Firma

