

MODULARIO
F. rig. rend. 497



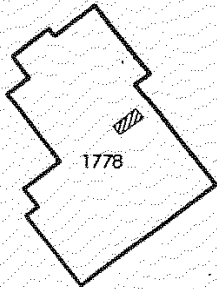
MINISTERO DELLE FINANZE
DIPARTIMENTO DEL TERRITORIO
CATASTO EDILIZIO URBANO (RDL 13-4-1939, n. 652)

MOD. BN (CEU)

LIRE
200

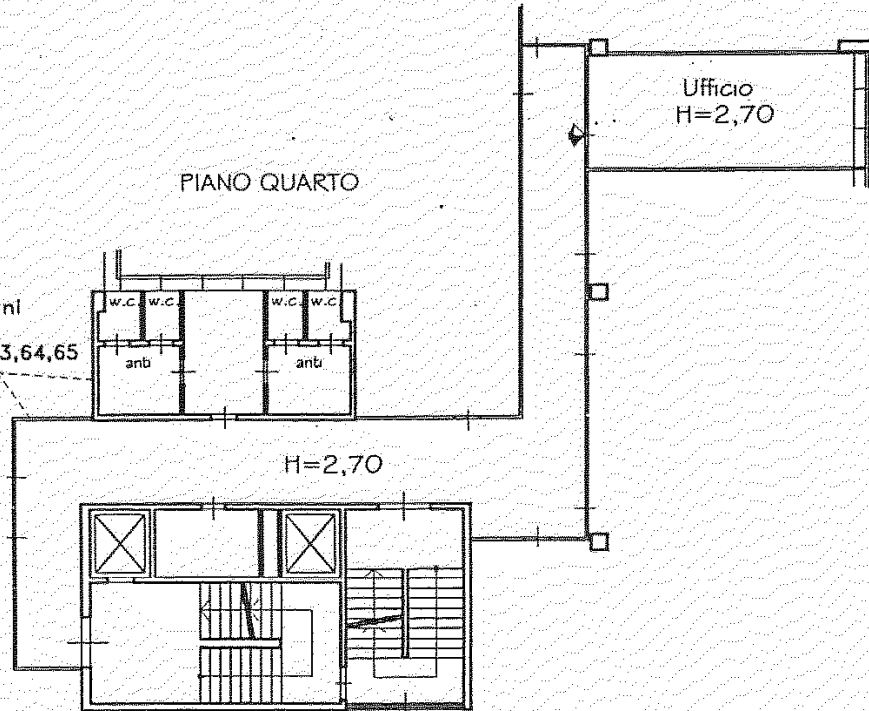
Planimetria di u.i.u. in Comune di **POGGIBONSI** villoc. **Salceto** civ. **99**

Estratto N.C.E.U.
scala 1:2000
F°21



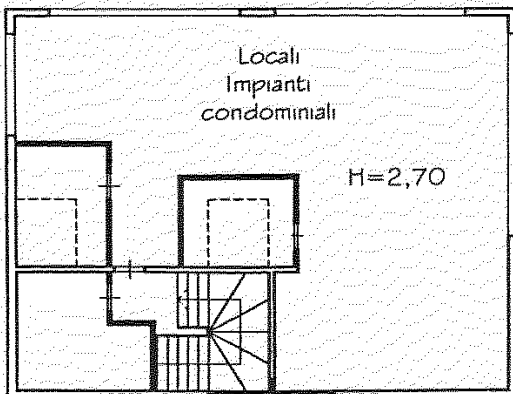
corridoio e bagni
comuni ai
sub. 58, 59, 60, 61, 62, 63, 64, 65

PIANO QUARTO



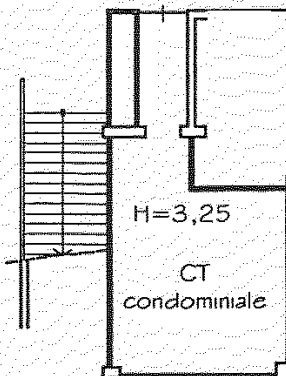
H=2,70

Piano Sesto

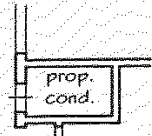


H=2,70

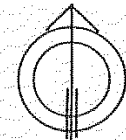
Piano Primo Sottostrada



H=3,25
CT
condominiale



ORIENTAMENTO



SCALA DI 1: 200

Chiarificazione di N.C.
Annullamento di variazione

Compilata dal Per. Ed. CORBINI NELLO
(Titolo, cognome e nome)

RISERVATO ALL'UFFICIO

Identificativi catastali
21
1778 sub. 64

Iscritto all'albo de. i. Periti Ind. li. N. 352
della provincia di SIENA
18 OTT. 2001 Firma *[Signature]*

